1 Du parking (P), monter à gauche le boulevard Jules-Ferry. Quelques mètres plus loin, face à l'impasse de Camplieure, descendre à droite dans une rue étroite. Traverser l'avenue Frédéric-Mistral, continuer dans la rue du Couvent, aller au bout (à gauche, vue sur l'église Saint-Hyppolyte ⊛, inscrite aux monuments historiques). Poursuivre à droite dans le chemin de l'Église, monter à droite la rue de la Calade, puis aller à gauche dans la rue du Capelan-Mort. Poursuivre à gauche dans la rue des Artisans, à droite dans celle de la Victoire (face à la mairie). Monter à gauche la rue de l'Horloge, continuer par la promenade du Château (vue sur le Céressou) et descendre la rue Paul-Bert. À gauche, descendre le boulevard de la République, prendre à gauche la rue de la Traversette, puis encore à gauche celle des Lavandières ; elle vire à angle droit et débouche dans la rue Jean-Moulin que l'on emprunte à gauche pour sortir du village en direction du Céressou. Marcher sur une route bordée de vignes. Avant le virage à gauche (pins), quitter la route à droite et passer de suite à gauche sous la ligne téléphonique. Franchir le ruisseau de la Boyne. Poursuivre sur une petite route bordée d'une haie de thuyas, puis entre les vignes.

2 Avant le virage à droite (calvaire, jonction avec la D 174), quitter la route et monter à gauche par un chemin creux ceinturé de murs, dans les vignes. Au niveau d'une oliveraie, poursuivre la montée sous les chênes et rejoindre le plan du Céressou (207 m) point de vue sur la plaine viticole, le bord de mer, Agde et Sète par temps clair). Virer à gauche et poursuivre le sentier en balcon point de vue sur le village de Fontès). Plus loin, à gauche, amorcer la descente. Couper un sentier, descendre en face le sentier ombragé et, plus bas, continuer par une piste entre les vignes jusqu'au radier.

> Séparation avec le circuit du Céressou (6,5 km, 2 h, facile).

3 Franchir le radier. Environ 400 m plus loin, traverser la D 124 (⚠ **prudence**) et monter sur le pioch Molinié sous la ligne à haute tension. À la jonction des pistes, monter à droite. Plus loin, avant un large carrefour de pistes, monter à gauche par un sentier.

4 À droite, retrouver la piste et revenir à droite sur quelques mètres.À gauche, pénétrer dans le sous-bois par un sentier ombragé qui sinue sur le volcan des Baumes (240 m). Suivre l'ancien chemin des Crozes jusqu'au réservoir point de vue). Descendre par la route et atteindre la D 174E1.

5 Traverser la départementale (⚠ **prudence**) et descendre à gauche dans la combe. Franchir un ruisseau, remonter et longer un champ à droite sur quelques centaines de mètres. Redescendre à droite en bout de champs, franchir à gué un ruisseau intermittent et continuer sur une piste en bordure de vignes, sous la route. Poursuivre tout droit et remonter en face sur la butte.

6 Se diriger à droite, descendre dans le vallon. Aller à gauche, puis remonter de suite à droite. Plus loin, quitter la piste et monter à droite par un sentier dans le sous-bois (bien suivre le balisage). En fin de montée, poursuivre en face le long d'un mur, couper une piste (point de vue) et descendre en face par une sente caillouteuse (⚠ **prudence**). Rejoindre une piste, descendre vers le village par le chemin de la Montée-Rouge. À droite, par le boulevard Jules-Ferry, rejoindre le parking.

De la cave, cheminez vers l'église inscrite aux monuments historiques, en passant sous les vieilles portes du village. Par un vieux chemin, grimpez sur le volcan du Céressou. Puis, après avoir franchi la Boyne, vous vous dirigerez vers le volcan des Baumes. Ensuite, vous passerez à quelques mètres des ruines du château de Mazers avant de regagner le village par la colline de la Clapisse.

LE VIGNOBLE DE L'HÉRAULT

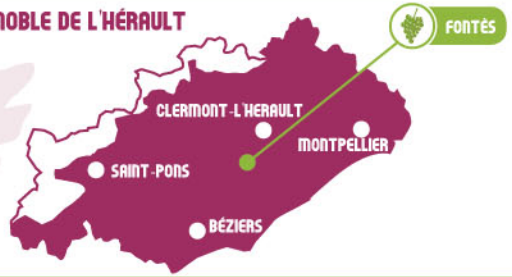

- Fontès, à 63 km à l'ouest de Montpellier, par les N 109, A 750, rejoindre l'A 75 (direction Clermont-l'Hérault, Béziers), sortie n°58 (Paulhan, Adissan), traverser Adissan, puis les D 128 et D 174.
- P (GPS : N 43°32'22.8" – E 3°22'40.4") cave La Fontesole (ou parking de l'église, en période de vendanges, de mi-août à fin septembre).



Sur le territoire de la commune de : **FONTÈS**

- **Cave SCA La Fontesole, Les vignerons de Fontès**
  16, boulevard Jules-Ferry, 34320 Fontès, 04 67 25 14 25, www.les-vignerons-de-fontes.com
- **Office de Tourisme du Clermontais**
  04 67 96 23 86, www.clermontais-tourisme.fr
- **Comité Départemental de la Randonnée Pédestre de l'Hérault**
  04 67 67 41 15, www.ffrandonnee34.fr

Itinéraire à l'initiative de la cave La Fontesole, aménagé par le Comité départemental de la randonnée pédestre et ses bénévoles, avec le soutien d'Hérault Sport et du Conseil Départemental de l'Hérault, entretenu et balisé par la commune de Fontès.

Conception : CDRP34, Nicolas Vincent Editions / Textes et photos : Cave La Fontesole, Mairie de Fontès, Communauté de Communes du Clermontais, CDRP34 / Impression : Imp'Act / 2015.

Papier issu de forêts gérées durablement. Ne pas jeter sur la voie publique.
L'abus d'alcool est dangereux pour la santé. À consommer avec modération.

Hérault, le Languedoc

Vignes et volcans de Fontès

Fontès

Fiche oenorando®



12,5 KM

MOYEN 3H30

Labellisé FFRandonnée34

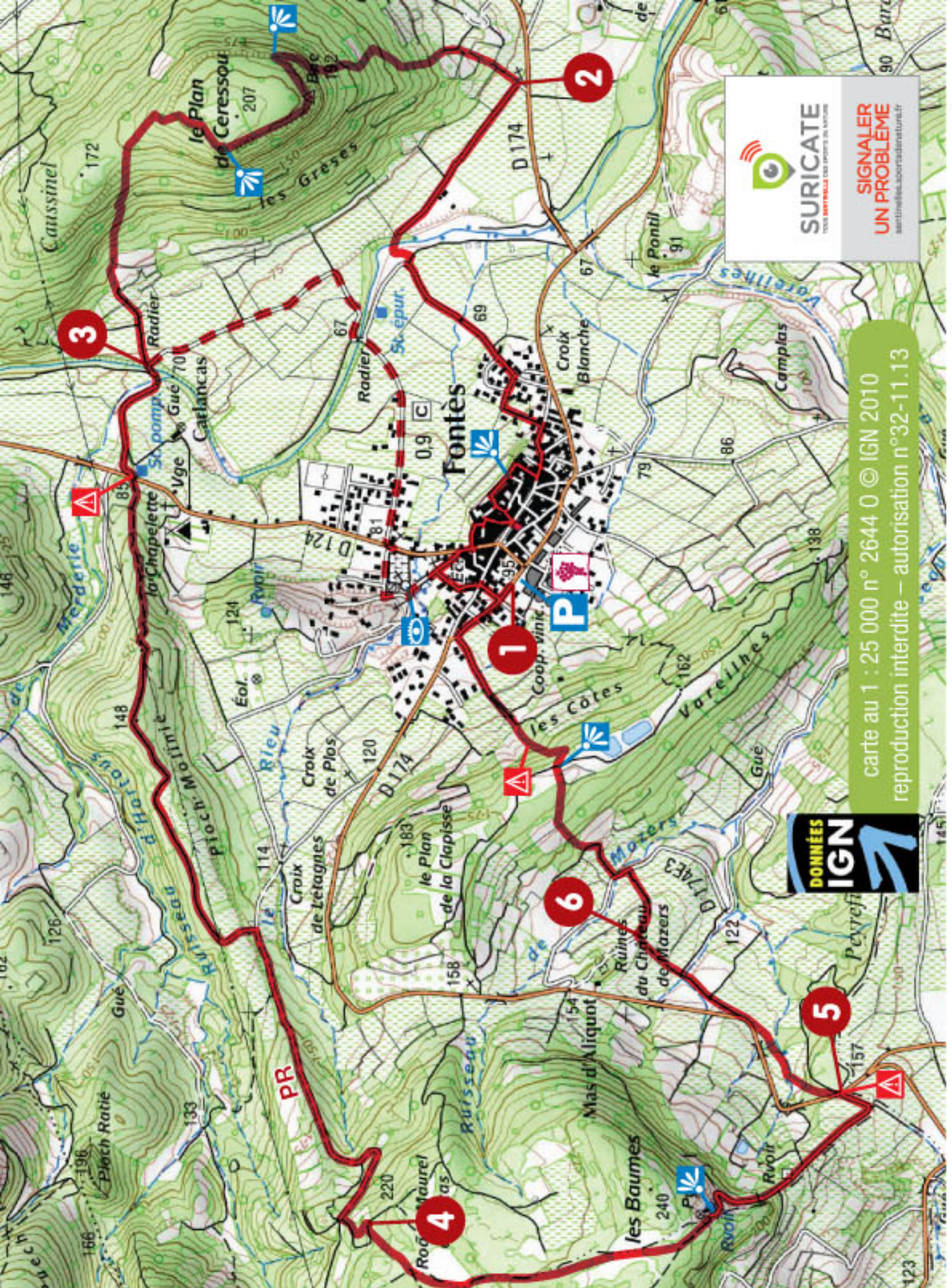

LÉGENDE DE LA CARTE

- Tracé de l'itinéraire
- Repères chiffrés
- Parking
- Prudence
- À voir
- Point de vue
- Cave et domaine

CODE DE BALISAGE

- Bonne direction
- Changement de direction
- Mauvaise direction

Sentier impraticable après de fortes pluies (gué sur la Boyne). Prudence en traversant les routes. Bien suivre le balisage dans le secteur des Baumes. Respecter les propriétés privées, ne pas pénétrer dans les vignes.
Numéro de secours : 112

234 m
+ 454 m
70 m

FONTÈS, LE TERROIR DES GRANDS ROSÉS

Le territoire de Fontès est marqué par la présence de la mer, il y a 20 millions d'années (période du Miocène). En résulte des sols calcaires et la présence de fossiles. Beaucoup plus récemment, le volcanisme a structuré le paysage. Par ses multiples plaies brûlantes, il a déversé des milliards de m^3 de matériaux venus des profondeurs qui se sont répandus sous formes de projections, de coulées et de cendres. C'est sur ces sols calcaires et le long de ces coulées volcaniques que l'on retrouve le vignoble de Fontès, en coteaux et en terrasses, drainé par la rivière Boyne, où sont produits les vins d'AOP Languedoc et Languedoc Pézenas.

Son terroir tire sa singularité des richesses minérales remontées des profondeurs de la terre : le calcium, le magnésium et le phosphore. Dans le silence du sous-sol, autour des racines et radicelles que le cep a étendues en repoussant la pierre, une alchimie mystérieuse nourrit les grappes. Celles-ci produiront, avec la volonté d'hommes engagés, réunis depuis 1932 par la cave coopérative « La Fontesole », des cuvées rouge, rosé, blanc, remarquables. Suite à de nombreuses récompenses, notamment avec la cuvée Prieuré Saint-Hippolyte rosé, Fontès a été désignée par les journalistes : « capitale du rosé ».

LES VOLCANS DE FONTÈS

Le Céressou ou Célessou, ancien volcan, est un édifice strombolien qui domine les plaines environnantes. Il a émergé de la mer qui recouvrait la région. Son cratère est depuis longtemps comblé.

Le lac de lave du Péchet, que l'on aperçoit au sud depuis le sommet du Céressou, est un édifice particulièrement intéressant. Actuellement, dans le monde, il n'en existe que cinq ! Il est aujourd'hui exploité par des carriers.

Le volcan des Baumes, attaqué par l'érosion, est le champion ! ... par la longueur de ses coulées basaltiques (10 km). C'est aussi un édifice strombolien né dans un milieu aquatique et nous pouvons observer des dépôts phréatomagmatiques sur la route de Néffies à Fontès. Une de ses particularités est la suivante : en contrebas du volcan se trouvent des cavités formées par des bulles de gaz lors de l'éruption ; on nomme ce lieu « le trou des Fées ». Ces volcans ont été en activité il y a maintenant 1,5 millions d'années.

LE PATRIMOINE

L'église Saint-Hippolyte : c'est en 1299 que fut posée la première pierre, par Guiraud de Lodève seigneur de Fontès, selon un plan simple : nef à deux travées prolongée par une abside à cinq pans, encadrée par deux absidioles. En 1340, c'est la fin du chantier. Cet édifice mesure 30 m de long, 13 m de large, et son vaisseau s'élève à 15 m. Deux chapelles latérales s'ouvrent sur la première travée. À l'intérieur, deux sculptures rappellent les événements de la vie du prophète Daniel.

La tour de l'Horloge : la tradition associe cet édifice au clocher d'une ancienne église Saint-Jean qui semble avoir été la chapelle du château de Fontès. En 1687, on y établit une horloge.

L'enceinte médiévale, les portes : au Moyen Âge, Fontès était un village fortifié. Il comportait trois portes d'accès dont la porte de la rue de « la Brèche ». La rue de « la Tour », autrefois rue du « Porche de la Ville », permettait l'accès au village par un passage voûté qui existe encore aujourd'hui.

À VOIR

- **Plan du Céressou et des Baumes :** panorama à 360°.
- **La « Font Granda »** (fontaine).
- **Église Saint-Hippolyte.**
- **La tour de l'Horloge** et **les anciennes fortifications.**

À DÉGUSTER

- **Rosé Prieuré Saint-Hippolyte, AOC Pézenas, Clairette du Languedoc.**
- **Amandes** (vergers) et **huile d'olive** (produits locaux proposés au caveau).

À VISITER

- **Manufacture Royale de Villeneuvette.**
- **Lac du Salagou** et **cirque de Mourèze.**
- **Église Saint-Paul, château à Clermont-l'Hérault.**
- **Pézenas, ville de Molière.**